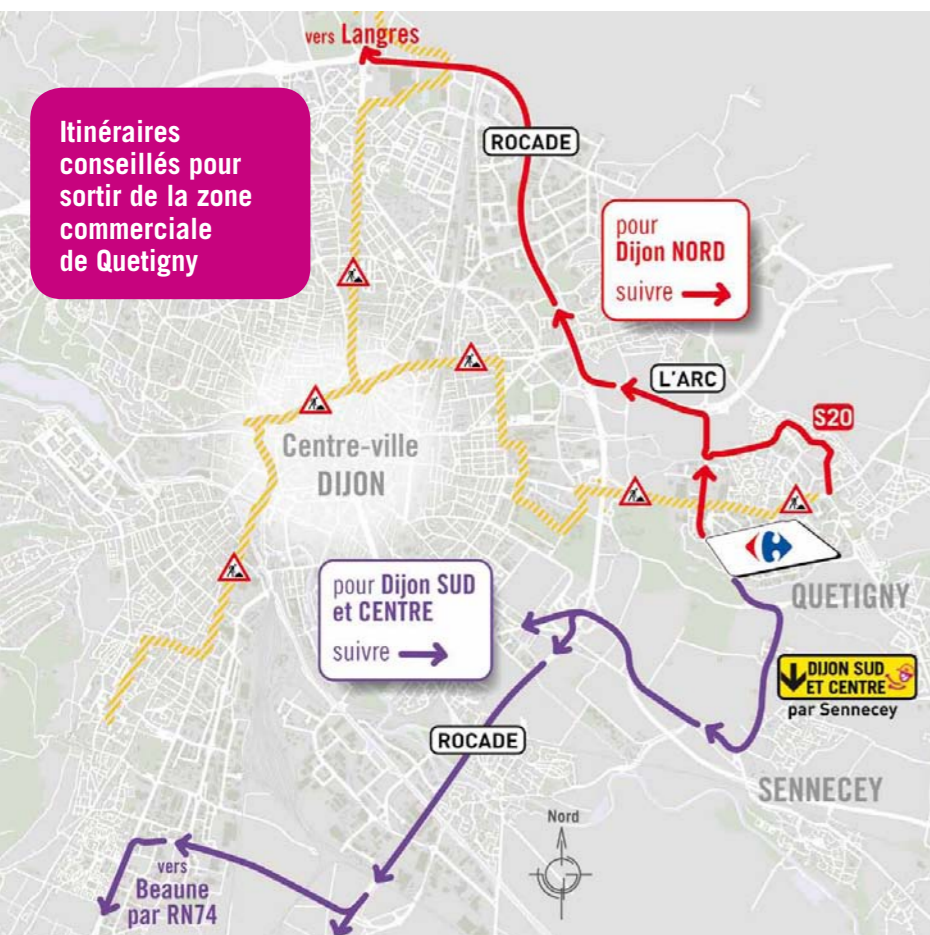


## Sortir rapidement de la zone commerciale

Privilégiez la rocade, en évitant d'emprunter l'échangeur de Mirande.

- Pour des raisons impératives de sécurité, les travaux de renforcement d'ouvrage d'art sous le pont franchissant la rocade vont conduire à neutraliser pendant plusieurs mois deux voies d'accès à la rocade au niveau de l'échangeur de Mirande.
- Pour éviter ce secteur, les itinéraires conseillés sur cette carte - par Sennecey au Sud, et par S20 puis l'Arc au Nord - vous permettront de regagner rapidement la rocade ou le centre-ville en sortant de la zone commerciale.
- Sur la rocade elle-même, la circulation est maintenue à 2x2 voies durant toute la durée du chantier.



Itinéraires conseillés pour sortir de la zone commerciale de Quetigny

En contournant les zones en travaux, tous ces itinéraires conseillés vous permettront, quelle que soit votre provenance ou votre destination, d'accéder et de sortir très facilement de votre centre commercial. En voiture, vous n'avez plus qu'à suivre la signalétique déployée sur le terrain !

**Carrefour Grand Quetigny et ses 68 boutiques vous accueillent du lundi au samedi**

Hypermarché: 9h-22h du lundi au vendredi, et jusqu'à 20h le samedi  
Galerie marchande: 9h30-20h - Restaurants: 9h-22h

[www.carrefour-grand-quetigny.com](http://www.carrefour-grand-quetigny.com)



## Automne 2012 : le tram sur les rails

Les futures stations Chalands et Bourgogne



### Le tram vu du ciel pour vous !

Envie de voir le tram en plus grand ? Pour les plus curieux, le Grand Dijon édite des planches d'insertion du tramway montrant le futur visage de l'agglomération station par station, avec les voies du tram, les chaussées, les pistes cyclables, les places de stationnement et les voies piétonnes. Venez chercher le poster de la station qui vous intéresse à la Maison du Tram ! Et pour tout savoir sur le projet et les travaux du tram, rendez-vous sur [www.lettram-dijon.fr](http://www.lettram-dijon.fr)

Planche d'insertion du tracé de la ligne B du tramway, à hauteur des stations Chalands et Bourgogne (projet au 31 juillet 2010).



## Guide des itinéraires conseillés



Votre centre commercial vous informe

Carrefour Grand Quetigny, c'est facile d'accès : suivez le guide !



Circulez malin pendant les travaux du tram !



CENTRE COMMERCIAL



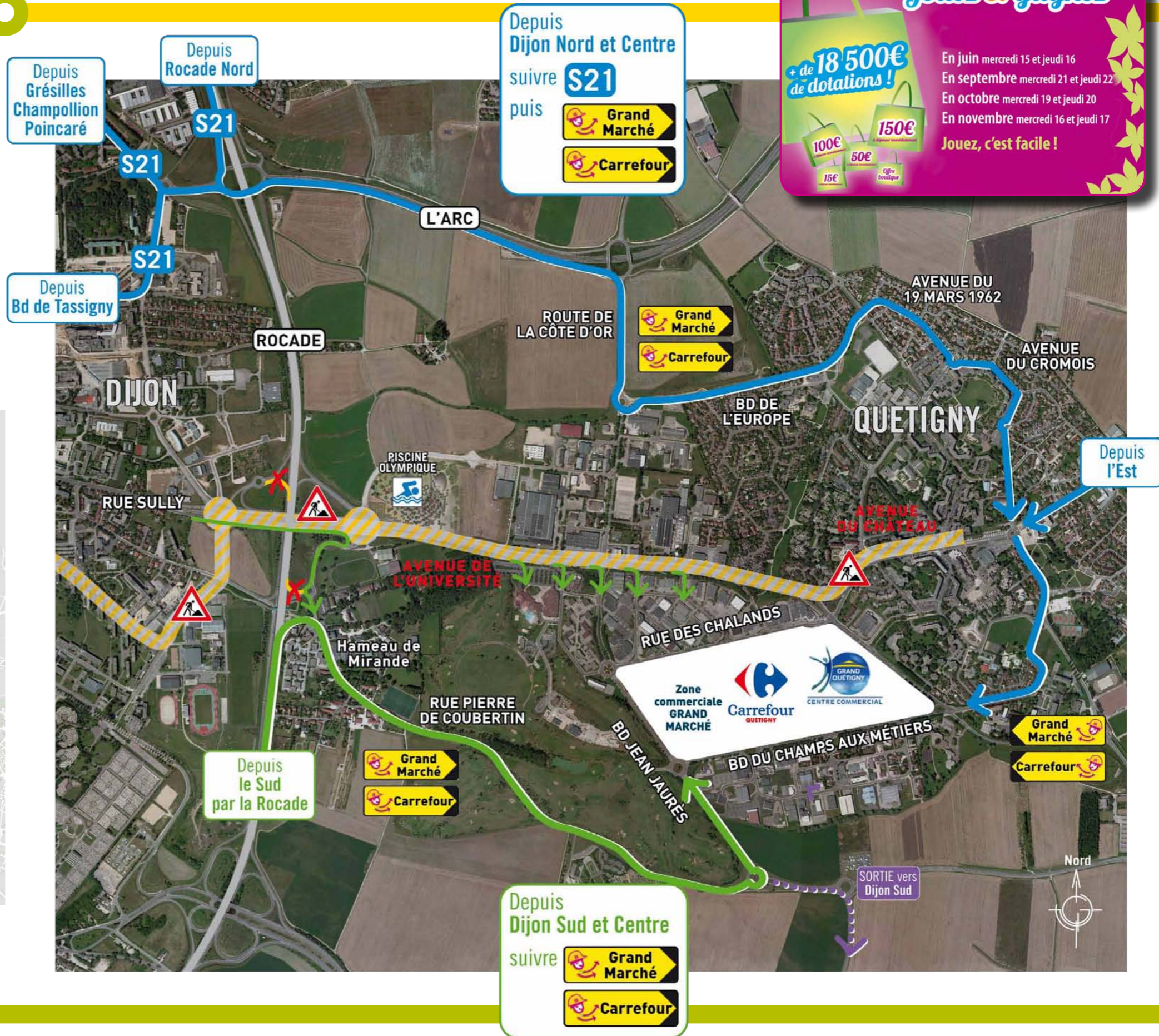
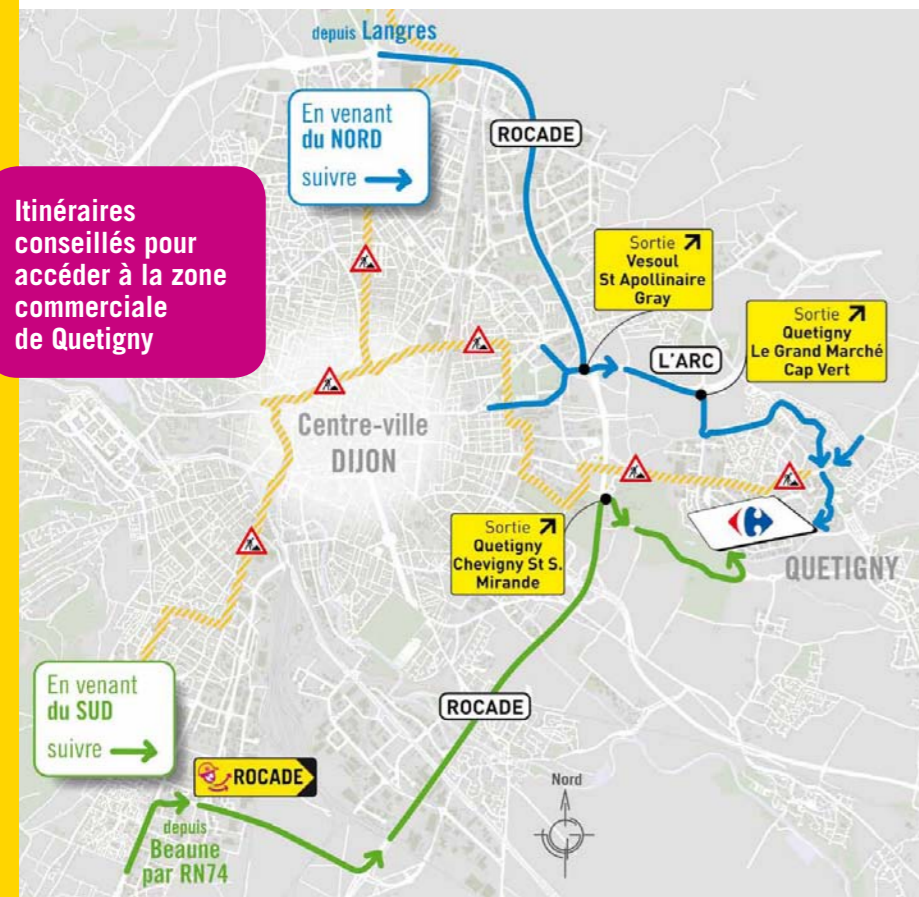
Carrefour  
QUÉTIGNY



## Accéder facilement à Carrefour Quetigny

Les travaux de construction du tramway du Grand Dijon progressent sur l'avenue de l'Université, entre la rocade et le centre-ville de Quetigny.

- La circulation automobile, maintenue à 2x1 voie, s'effectue désormais sur la partie de la voirie réaménagée suite à la phase 1 des travaux.
- Les rues du Cap Vert et du Commerce sont à nouveau ouvertes et un accès dédié au parking du cinéma a été créé. Toutefois, la circulation reste fortement réduite tout au long de cet axe en travaux et sur l'échangeur de Mirande.
- Pour accéder facilement à votre centre commercial et éviter ces encombrements, suivez les itinéraires représentés sur ces cartes. Sur le terrain, ils sont balisés par des panneaux de signalisation du tram, laissez-vous guider !



À GRAND QUETIGNY **Jouez et gagnez**

+ de 18 500€ de dotations !



En juin mercredi 15 et jeudi 16  
 En septembre mercredi 21 et jeudi 22  
 En octobre mercredi 19 et jeudi 20  
 En novembre mercredi 16 et jeudi 17  
**Jouez, c'est facile !**